

# ОПИСАНИЕ МЕСТОПОЛОЖЕНИЯ ГРАНИЦ

*Публичный сервитут с целью размещения линейного объекта "Распределительный газопровод низкого давления по адресу: Московская область, г.о. Чехов, с. Талеж".*

*Срок сервитута — 49 лет*

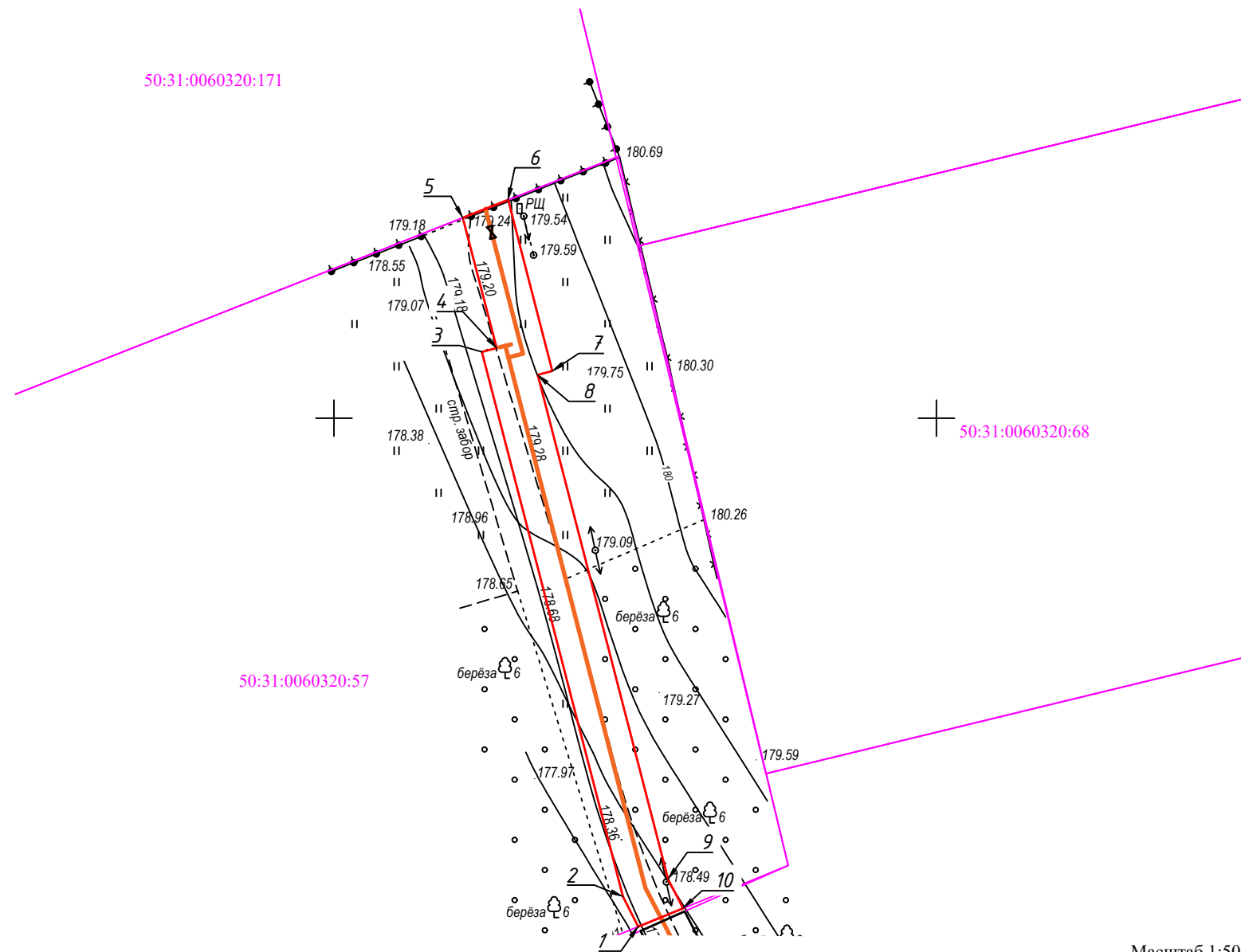
(наименование объекта местоположение границ, которого описано (далее – объект))

Раздел 1		
Сведения об объекте		
№ п/п	Характеристики объекта	Описание характеристик
1	2	3
1.	Местоположение объекта	<i>Московская область, г.о. Чехов, с. Талеж</i>
2.	Площадь объекта +/- величина погрешности определения площади (Р +/- Дельта	<i>245,4 +/- 5 м<sup>2</sup></i>
3.	Иные характеристики объекта	<i>Вид зоны: Публичный сервитут Номер зоны: 1 Содержание ограничений: Публичный сервитут с целью размещения линейного объекта "Распределительный газопровод низкого давления по адресу: Московская область, г.о. Чехов, с. Талеж. Срок сервитута — 49 лет</i>













Раздел 4  
План границ объекта



Масштаб 1:500

Используемые условные знаки и обозначения

-  - Граница публичного сервитута
-  - Характерная точка контура, сведения о которой позволяют однозначно определить ее положение на местности
-  - Обозначение новой характерной точки
-  - Границы земельных участков, согласно сведениям ЕГРН
-  - Границы кадастрового квартала
-  - Номер кадастрового квартала
-  - Кадастровый номер земельного участка
-  - Проектируемое сооружение газопровода низкого давления



Подпись \_\_\_\_\_ Дата " 04 " июля 2023 г.

Место для отиска печати (при наличии) лица, составляющего описание местоположения границ объекта

Прохождение границы		Описание прохождения границы
от точки	до точки	
1	2	3
1	2	-
2	3	-
3	4	-
4	5	-
5	6	-
6	7	-
7	8	-
8	9	-
9	10	-
10	1	-